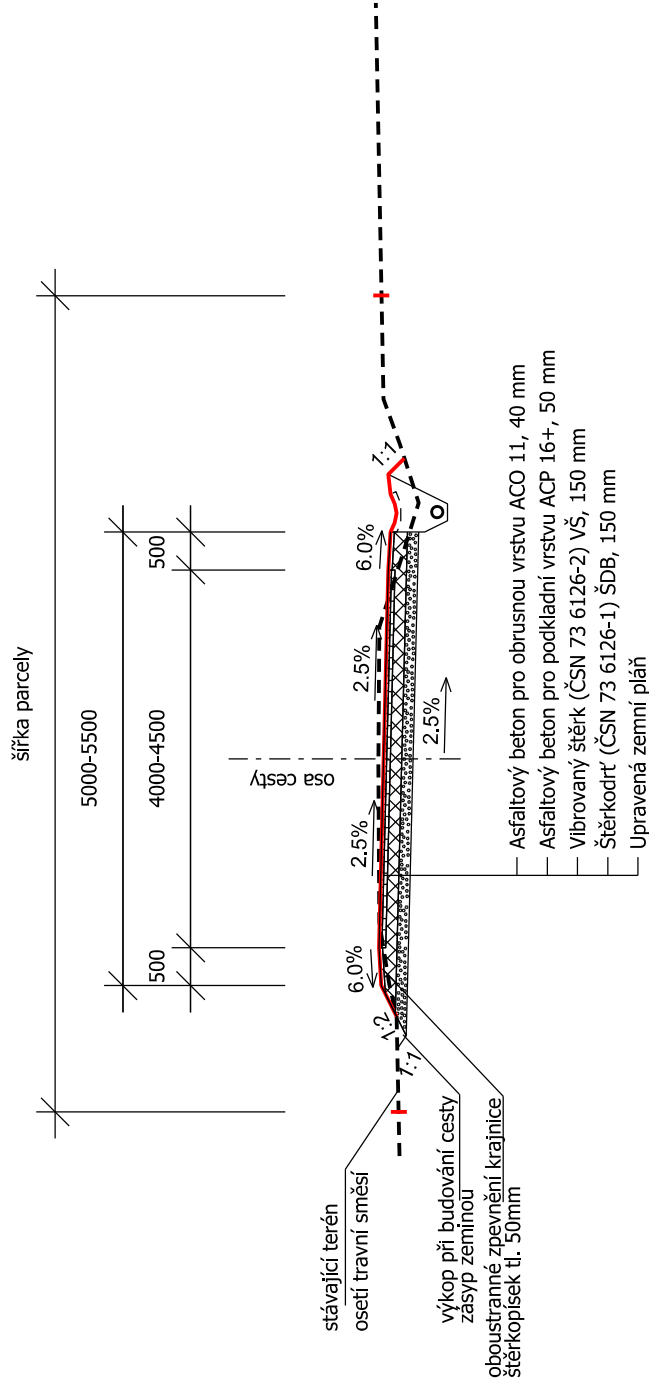
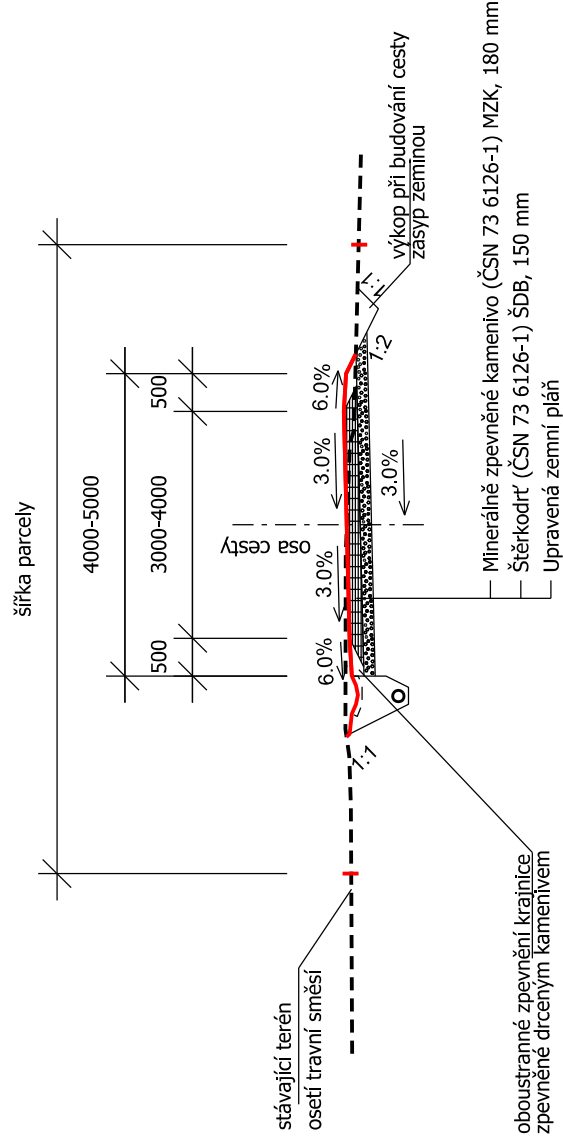


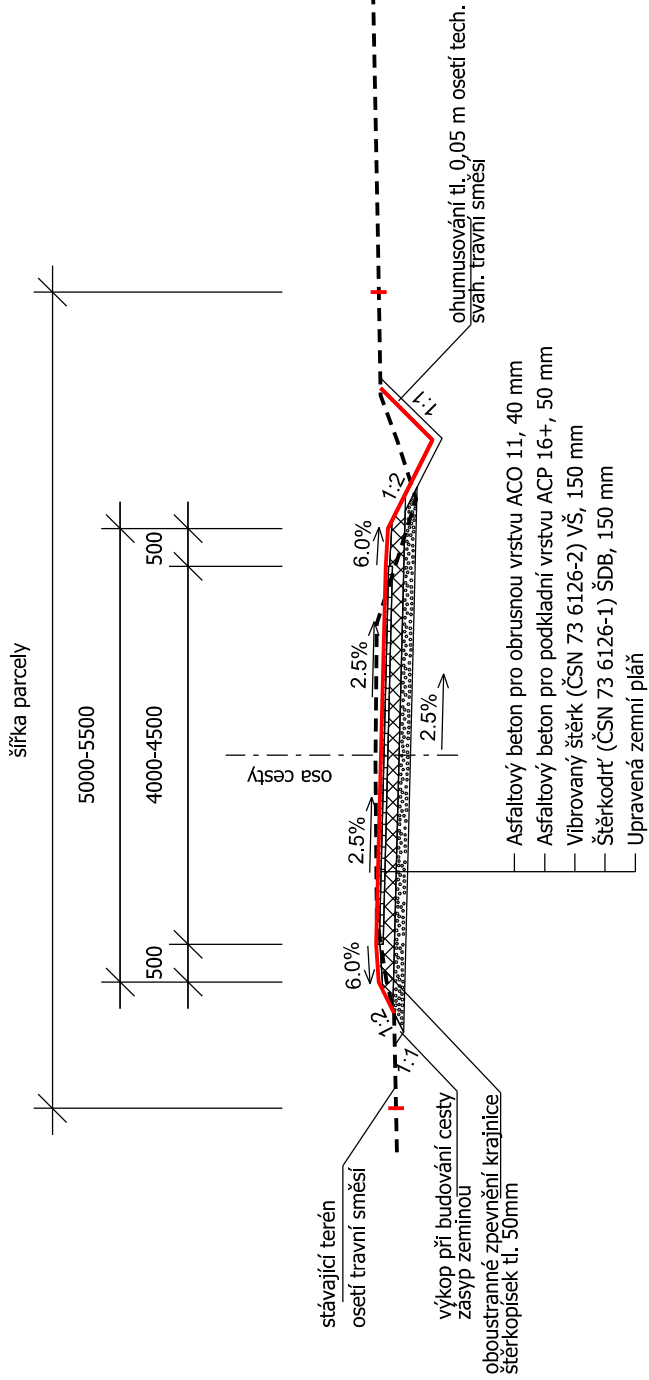
VZOROVÝ PŘÍČNÝ ŘEZ - HLAVNÍ POLNÍ CESTA ASFALTOVÁ S DRENÁŽÍ



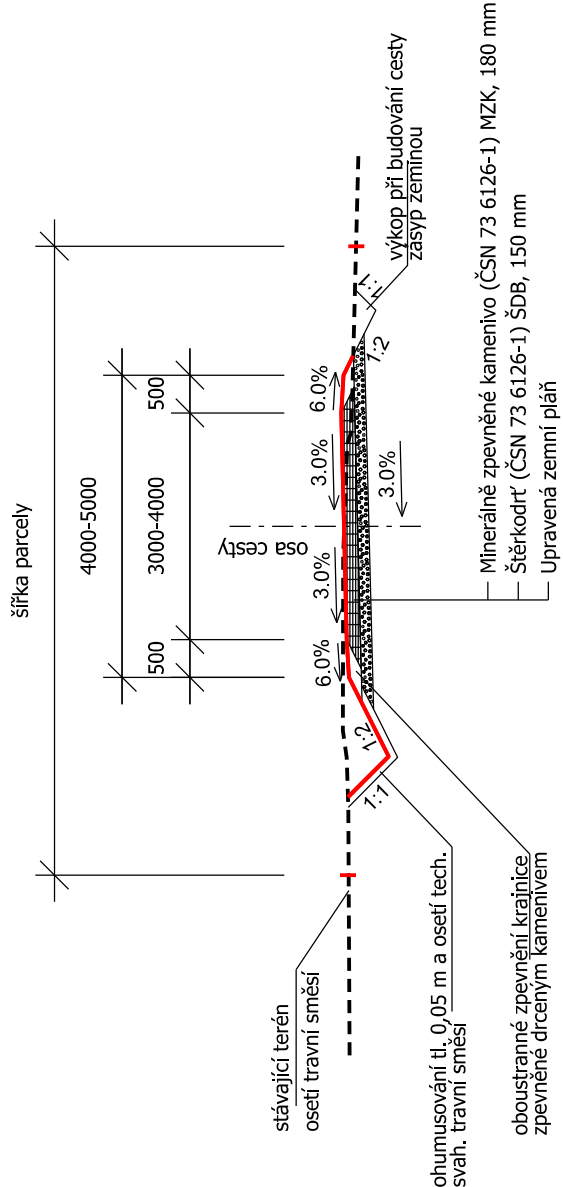
# VLIV ZEMNÍ PRÁCE NA VYTVÁŘENÍ KAMENIVA S DRENÁŽÍ



# VZOROVÝ PŘÍČNÝ ŘEZ - HLAVNÍ POLNÍ CESTA ASFALTOVÁ S PŘÍKOPEM



VZOROVÝ PŘÍČNÝ ŘEZ - VEDLEJŠÍ POLNÍ CESTA Z MECHANICKY ZPEVNĚNÉHO KAMENTIVA S PŘÍKOPEM



**Před realizací jednotlivých opatření je nutné protokolární vytýčení podzemních sítí**

<b>Generální projektant:</b>		Autorizační razítka:	
<b>GB-geodezie, spol. s r.o.</b> Lazaretní 11a, 615 00 Brno			
Investor: ČR - Státní pozemkový úřad Krajský pozemkový úřad pro Zlínský kraj pobočka Kroměříž Regiovo náměstí 3228/22 767 01 Kroměříž	Oprávněný projektant pozemkových úprav: Ing. Jiří Vysoudil Ing. Tomáš Buchmaier		
Vypracoval: Mgr. Daniel Hráček	Autorizovaný inženýr pro stavby vodního hospodářství Ing. Jiří Vysoudil		
	Autorizovaný projektant územních systémů ochrany vod Ing. Helena Finstlová		
Název akce: <b>Komplexní pozemková úprava          v k.ú. Pačlavice, Lhota u Pačlavice, Pomice a Prasklice</b>	Datum: září 2015	Č. zakázky: GB201 42/S001	
Objekt:	Druh dok.: DUR	Úroveň dok.: FINAL	
	Formát: 3xA4	Č. výkresu: Č. paré:	
	2		
Název výkresu: <b>Vzorové příčné řezy polních cest a příkopů</b>	Měřítko: 1:50		